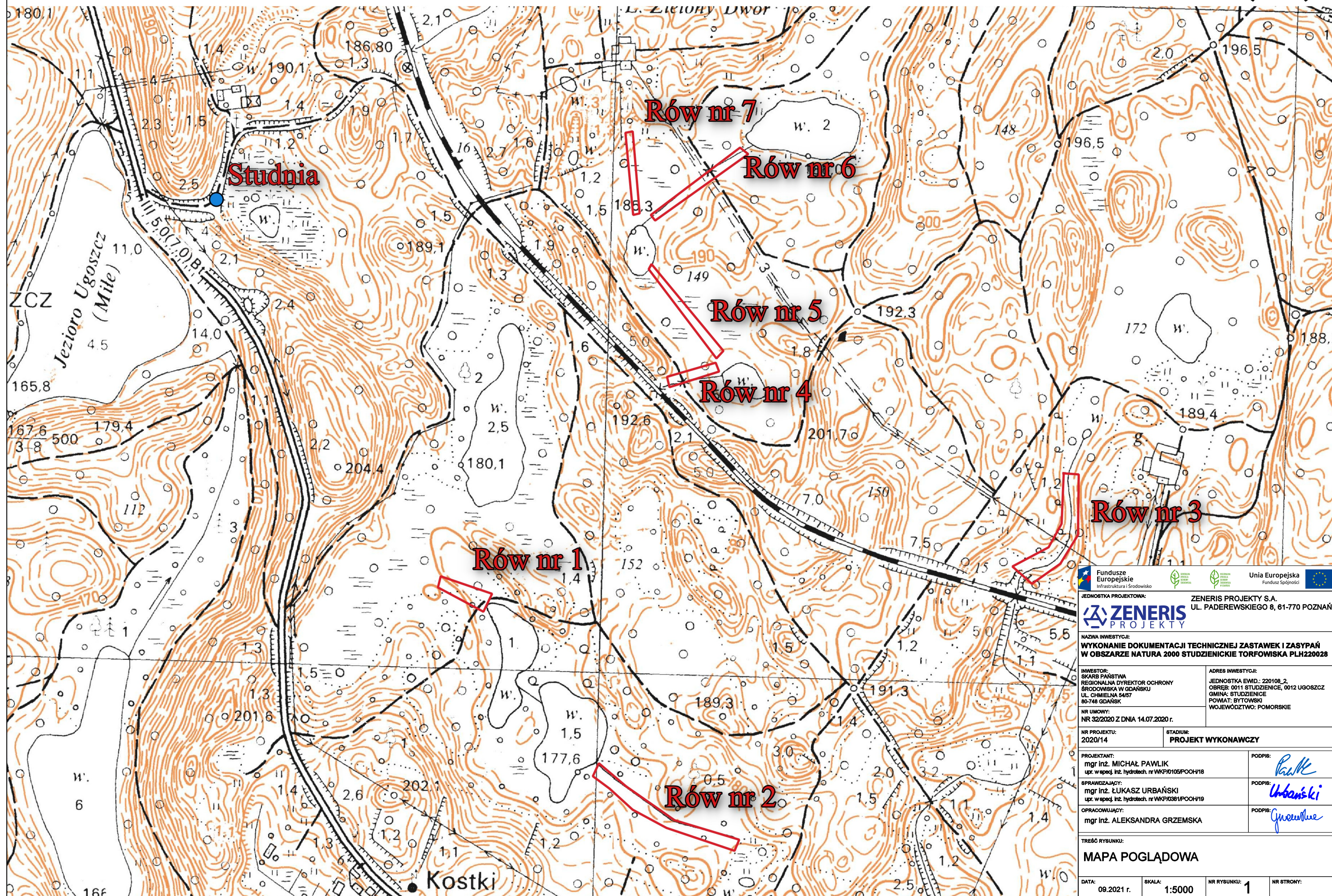
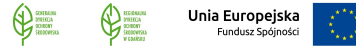



100 0 100 200 300 m

Mapa topograficzna z lokalizacją obiektów

Skala 1: 5000



 Fundusze Europejskie Infrastruktura i Środowisko		 Unia Europejska Fundusz Spójności	
JEDNOSTKA PROJEKTOWA:		ZENERIS PROJEKTY S.A. UL. PADEREWSKIEGO 8, 61-770 POZNAŃ	
			
NAZWA INWESTYCJI: WYKONANIE DOKUMENTACJI TECHNICZNEJ ZASTAWEK I ZASYPÓW W OBSZARZE NATURA 2000 STUDZIENICKIE TORFOWISKA PLH220028			
INWESTOR: SKARB PAŃSTWA REGIONALNA DYREKTOR OCHRONY ŚRODOWISKA W GDAŃSKU UL. CHMIELNA 54/57 80-748 GDAŃSK		ADRES INWESTYCJI: JEDNOSTKA EWD.: 220108_2 OBRĘB: 0011 STUDZIENICE, 0012 UGOSZCZ GMINA: STUDZIENICE POWIAT: BYTOWSKI WOJEWÓDZTWO: POMORSKIE	
NR UMOWY: NR 32/2020 Z DNIA 14.07.2020 r.			
NR PROJEKTU: 2020/14		STADIUM: PROJEKT WYKONAWCZY	
PROJEKTANT: mgr inż. MICHAŁ PAWLIK upr. w specj. inż. hydrotech. nr WKPiD105/POOH/18		PODPIS: 	
SPRAWDZAJĄCY: mgr inż. ŁUKASZ URBĄŃSKI upr. w specj. inż. hydrotech. nr WKPiD381/POOH/19		PODPIS: 	
OPRACOWUJĄCY: mgr inż. ALEKSANDRA GRZEMSKA		PODPIS: 	
TREŚĆ RYSUNKU: MAPA POGLĄDOWA			
DATA: 09.2021 r.	SKALA: 1:5000	NR RYSUNKU: 1	NR STRONY: